



ПРАВИТЕЛЬСТВО МОСКВЫ
КОМИТЕТ ПО АРХИТЕКТУРЕ И ГРАДОСТРОИТЕЛЬСТВУ
ГОРОДА МОСКВЫ
(МОСКОМАРХИТЕКТУРА)

РАСПОРЯЖЕНИЕ

12.10.2018

№ 630

**О подготовке проекта внесения
изменения в правила
землепользования и застройки
города Москвы в отношении
территории по адресу: г. Москва,
пос. Вороновское, кв-л № 850, вл.
1 (кад. № 50:27:0030331:15), ТАО**

В соответствии с Градостроительным кодексом Российской Федерации, Градостроительным кодексом города Москвы, постановлениями Правительства Москвы от 7 апреля 2009 г. № 270-ПП «О создании Городской комиссии по вопросам градостроительства, землепользования и застройки при Правительстве Москвы и об утверждении положений о Городской и окружной комиссиях по вопросам градостроительства, землепользования и застройки при Правительстве Москвы» и от 7 ноября 2012 г. № 633-ПП «Об утверждении Положения о Комитете по архитектуре и градостроительству города Москвы», решением Городской комиссии по вопросам градостроительства, землепользования и застройки при Правительстве Москвы (пункт 9 заключения от 28 сентября 2018 г. № 35):

1. Подготовить в 1 этап в IV квартале 2018 г. проект внесения изменений в правила землепользования и застройки города Москвы в отношении территории по адресу: г. Москва, пос. Вороновское, кв-л № 850, вл. 1 (кад. № 50:27:0030331:15), ТАО в границах согласно приложению к настоящему распоряжению.

2. **Управлению городского заказа** обеспечить за счет средств бюджета города Москвы подготовку материалов внесения изменений в правила землепользования и застройки города Москвы (п. 1) в установленном порядке.

3. Управлению ПЗЗ:

3.1. Обеспечить направление проекта внесения изменений в правила землепользования и застройки города Москвы в Окружную комиссию при Правительстве Москвы по вопросам градостроительства, землепользования и застройки в Троицком и Новомосковском административных округах города Москвы для организации проведения публичных слушаний.

3.2. Обеспечить подготовку, согласование и представление проекта постановления Правительства Москвы о внесении изменений в правила землепользования и застройки города Москвы (п. 1) в Правительство Москвы для утверждения в установленном порядке.

3.3. Копию настоящего распоряжения после его принятия направить заявителю.

3.4. Утвержденные постановлением Правительства Москвы изменения в правила землепользования и застройки города Москвы (п. 1) направить в Управление Федеральной службы государственной регистрации, кадастра и картографии по Москве для внесения сведений в Единый государственный реестр недвижимости.


4. Управлению информационных технологий в установленном порядке:

4.1. Опубликовать на официальном сайте Москомархитектуры настоящее распоряжение после его утверждения.

4.2. Утвержденные постановлением Правительства Москвы изменения в правила землепользования и застройки города Москвы (п. 1) разместить в информационных системах Москомархитектуры.

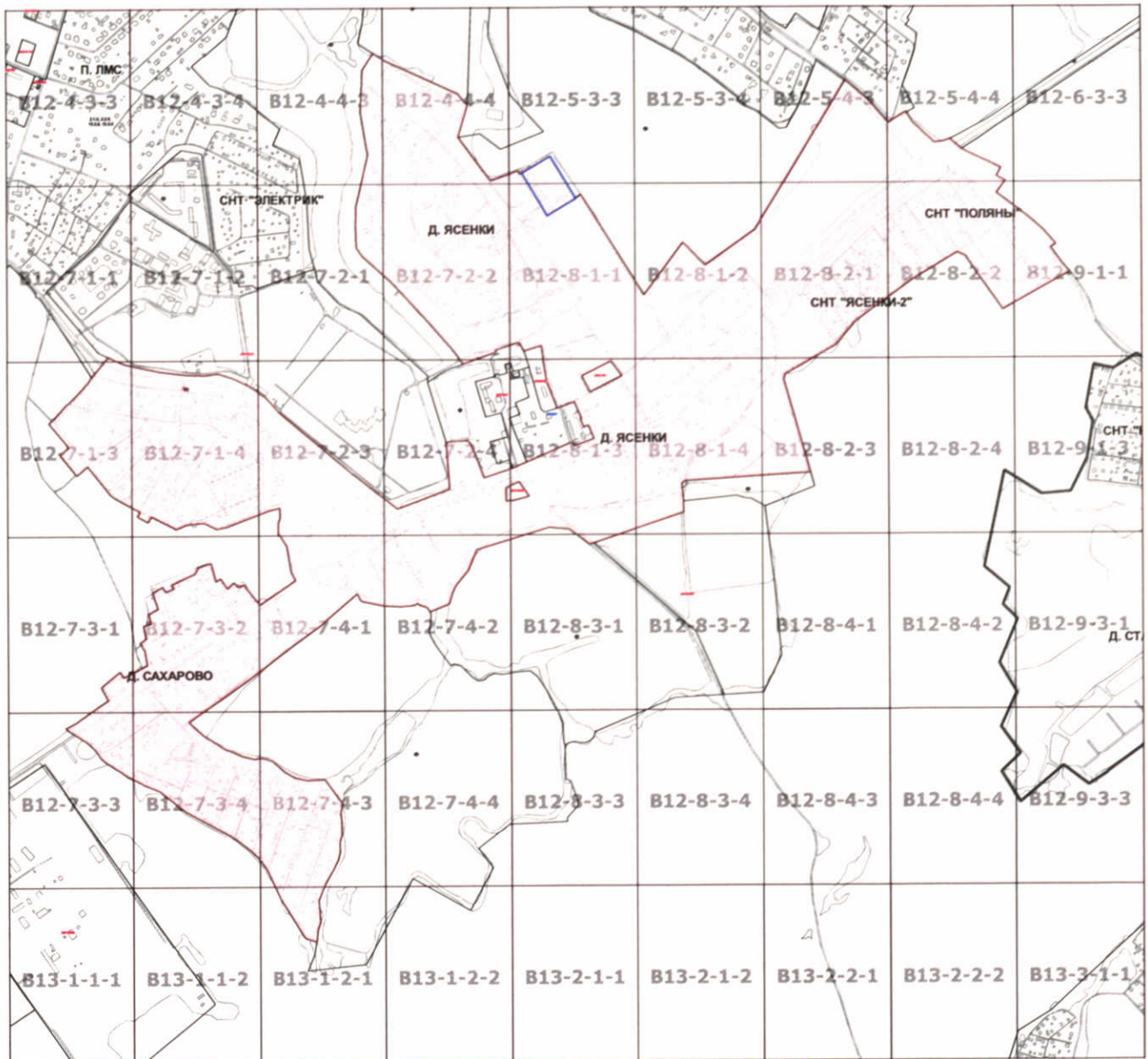
5. Контроль за выполнением настоящего распоряжения оставляю за собой.



**И.о. первого заместителя председателя
Москомархитектуры**



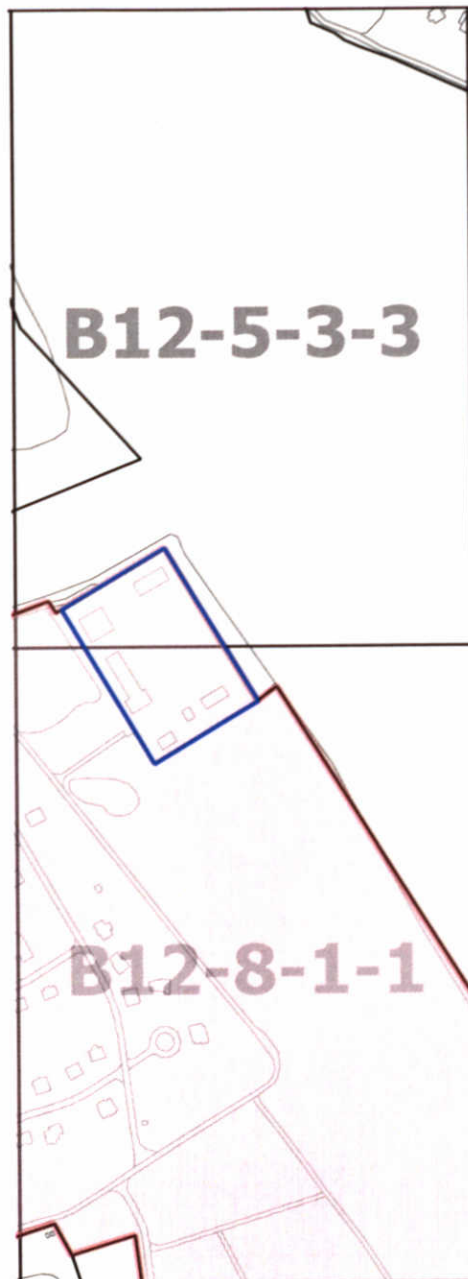
А.Ю. Сухов



Схема границ подготовки проекта внесения изменений в правила
землепользования и застройки города Москвы в отношении территории
по адресу: г. Москва, пос. Вороновское, кв-л № 850, вл. 1
(кад. № 50:27:0030331:15), ТАО



-  граница подготовки проекта
-  граница земельного участка
(кад. № 50:27:0030331:15)

Фрагмент схемы границ подготовки проекта внесения изменений в правила землепользования и застройки города Москвы в отношении территории по адресу: г. Москва, пос. Вороновское, кв-л № 850, вл. 1 (кад. № 50:27:0030331:15), ТАО



-  граница подготовки проекта
-  граница земельного участка
(кад. № 50:27:0030331:15)