



ПРАВИТЕЛЬСТВО МОСКВЫ  
КОМИТЕТ ПО АРХИТЕКТУРЕ И ГРАДОСТРОИТЕЛЬСТВУ  
ГОРОДА МОСКВЫ  
(МОСКОМАРХИТЕКТУРА)

## РАСПОРЯЖЕНИЕ

06.11.2018

№ 665

**О подготовке проекта внесения  
изменения в правила  
землепользования и застройки  
города Москвы в отношении  
территории по адресу: в части  
проекта застройки по адресу: г.  
Москва, поселение Вороновское,  
вблизи д. Львово (кад.  
№ 77:22:0000000:4405), ТАО**

В соответствии с Градостроительным кодексом Российской Федерации, Градостроительным кодексом города Москвы, постановлениями Правительства Москвы от 7 апреля 2009 г. № 270-ПП «О создании Городской комиссии по вопросам градостроительства, землепользования и застройки при Правительстве Москвы и об утверждении положений о Городской и окружной комиссиях по вопросам градостроительства, землепользования и застройки при Правительстве Москвы» и от 7 ноября 2012 г. № 633-ПП «Об утверждении Положения о Комитете по архитектуре и градостроительству города Москвы», решением Городской комиссии по вопросам градостроительства, землепользования и застройки при Правительстве Москвы (пункт 29 заключения от 12 октября 2018 г. № 37):

1. Подготовить в 1 этап в IV квартале 2018 г. проект внесения изменений в правила землепользования и застройки города Москвы в отношении территории по адресу: в части проекта застройки по адресу: г. Москва, поселение Вороновское, вблизи д. Львово (кад. № 77:22:0000000:4405), ТАО в границах согласно приложению к настоящему распоряжению.

2. **Управлению городского заказа** обеспечить за счет средств бюджета города Москвы подготовку материалов внесения изменений в правила землепользования и застройки города Москвы (п. 1) в установленном порядке.

### **3. Управлению ПЗЗ:**

3.1. Обеспечить направление проекта внесения изменений в правила землепользования и застройки города Москвы в Окружную комиссию при Правительстве Москвы по вопросам градостроительства, землепользования и застройки в Троицком и Новомосковском административных округах города Москвы для организации проведения публичных слушаний.

3.2. Обеспечить подготовку, согласование и представление проекта постановления Правительства Москвы о внесении изменений в правила землепользования и застройки города Москвы (п. 1) в Правительство Москвы для утверждения в установленном порядке.

3.3. Копию настоящего распоряжения после его принятия направить заявителю.

3.4. Утвержденные постановлением Правительства Москвы изменения в правила землепользования и застройки города Москвы (п. 1) направить в Управление Федеральной службы государственной регистрации, кадастра и картографии по Москве для внесения сведений в Единый государственный реестр недвижимости.

### **4. Управлению информационных технологий в установленном порядке:**

4.1. Опубликовать на официальном сайте Москомархитектуры настоящее распоряжение после его утверждения.

4.2. Утвержденные постановлением Правительства Москвы изменения в правила землепользования и застройки города Москвы (п. 1) разместить в информационных системах Москомархитектуры.

5. Контроль за выполнением настоящего распоряжения оставляю за собой.

**И.о. первого заместителя председателя  
Москомархитектуры**

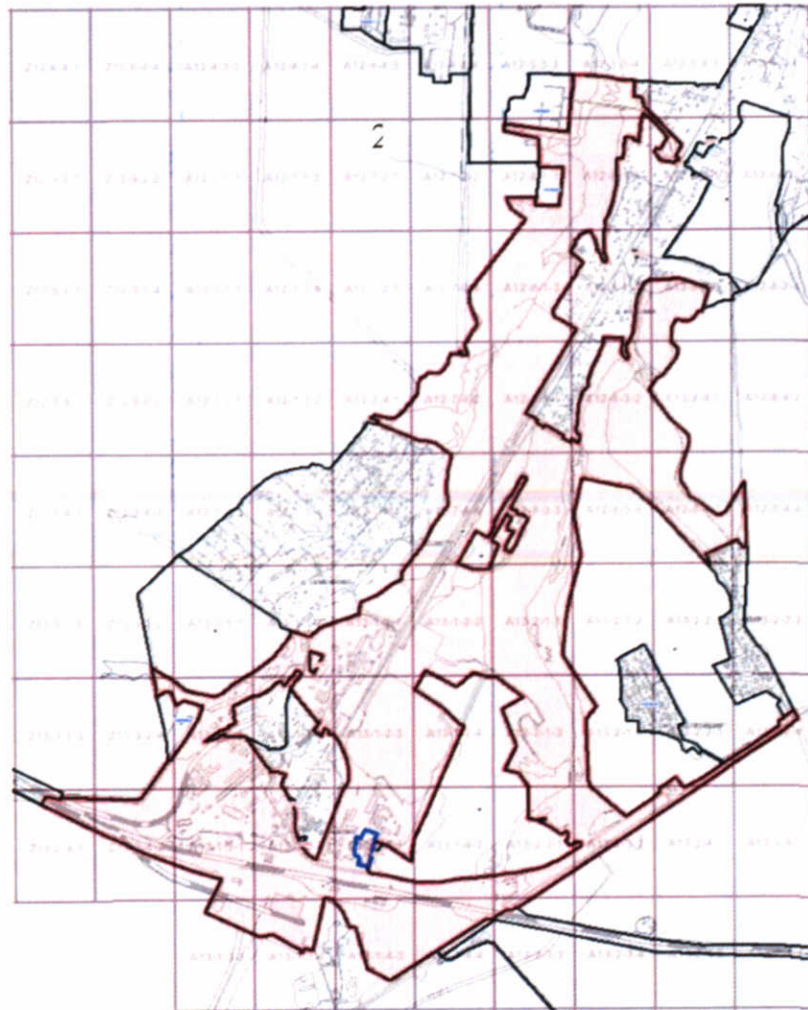




**А.Ю. Ильин**



Приложение  
к распоряжению  
Москомархитектуры  
от 06.11.2018 г. № 665

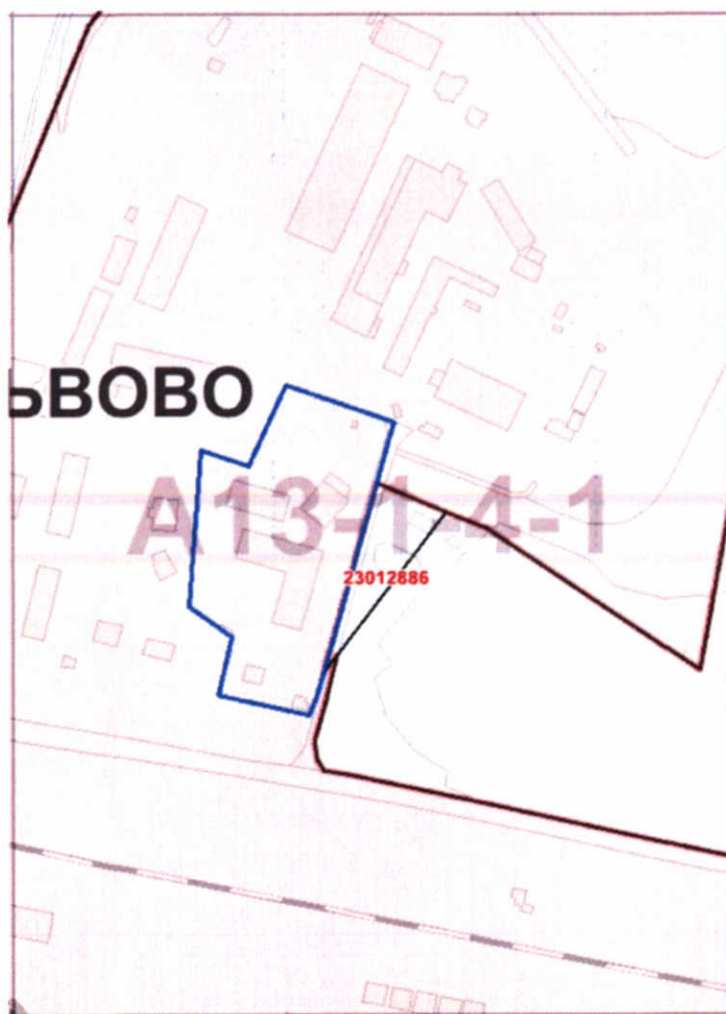
Схема границ подготовки проекта внесения изменений в правила  
землепользования и застройки города Москвы в отношении  
территории по адресу: г. Москва, поселение Вороновское, вблизи  
д. Львово (кад. № 77:22:0000000:4405), ТАО



-  - граница подготовки проекта
-  - граница земельного участка (кад. № 77:22:0000000:4405)

Приложение  
к распоряжению  
Москомархитектуры  
от 06.11.2018 г. № 665

Фрагмент схемы границ подготовки проекта внесения  
изменений в правила землепользования и застройки города  
Москвы в отношении территории по адресу: г. Москва,  
поселение Вороновское, вблизи д. Львово (кад.  
№ 77:22:0000000:4405), ТАО



- граница подготовки проекта



- граница земельного участка (кад. № 77:22:0000000:4405)