



ПРАВИТЕЛЬСТВО МОСКВЫ
КОМИТЕТ ПО АРХИТЕКТУРЕ И ГРАДОСТРОИТЕЛЬСТВУ
ГОРОДА МОСКВЫ
(МОСКОМАРХИТЕКТУРА)

РАСПОРЯЖЕНИЕ

06.11.2018

№ 675

**О подготовке проекта внесения
изменения в правила
землепользования и застройки
города Москвы в отношении
территории по адресу: поселение
Вороновское пос. ЛМС
(кад. № 50:27:0030313:17), ТАО**

В соответствии с Градостроительным кодексом Российской Федерации, Градостроительным кодексом города Москвы, постановлениями Правительства Москвы от 7 апреля 2009 г. № 270-ПП «О создании Городской комиссии по вопросам градостроительства, землепользования и застройки при Правительстве Москвы и об утверждении положений о Городской и окружной комиссиях по вопросам градостроительства, землепользования и застройки при Правительстве Москвы» и от 7 ноября 2012 г. № 633-ПП «Об утверждении Положения о Комитете по архитектуре и градостроительству города Москвы», решением Городской комиссии по вопросам градостроительства, землепользования и застройки при Правительстве Москвы (пункт 31 заключения от 17 октября 2018 г. № 38):

1. Подготовить в 1 этап в IV квартале 2018 г. проект внесения изменений в правила землепользования и застройки города Москвы в отношении территории по адресу: поселение Вороновское пос. ЛМС (кад. № 50:27:0030313:17), ТАО в границах согласно приложению к настоящему распоряжению.

2. **Управлению городского заказа** обеспечить за счет средств бюджета города Москвы подготовку материалов внесения изменений в правила землепользования и застройки города Москвы (п. 1) в установленном порядке.

3. Управлению ПЗЗ:

3.1. Обеспечить направление проекта внесения изменений в правила землепользования и застройки города Москвы в Окружную комиссию при Правительстве Москвы по вопросам градостроительства, землепользования и застройки в Трицком и Новомосковском административных округах города Москвы для организации проведения публичных слушаний.

3.2. Обеспечить подготовку, согласование и представление проекта постановления Правительства Москвы о внесении изменений в правила землепользования и застройки города Москвы (п. 1) в Правительство Москвы для утверждения в установленном порядке.

3.3. Копию настоящего распоряжения после его принятия направить заявителю.

3.4. Утвержденные постановлением Правительства Москвы изменения в правила землепользования и застройки города Москвы (п. 1) направить в Управление Федеральной службы государственной регистрации, кадастра и картографии по Москве для внесения сведений в Единый государственный реестр недвижимости.

4. Управлению информационных технологий в установленном порядке:

4.1. Опубликовать на официальном сайте Москомархитектуры настоящее распоряжение после его утверждения.

4.2. Утвержденные постановлением Правительства Москвы изменения в правила землепользования и застройки города Москвы (п. 1) разместить в информационных системах Москомархитектуры.

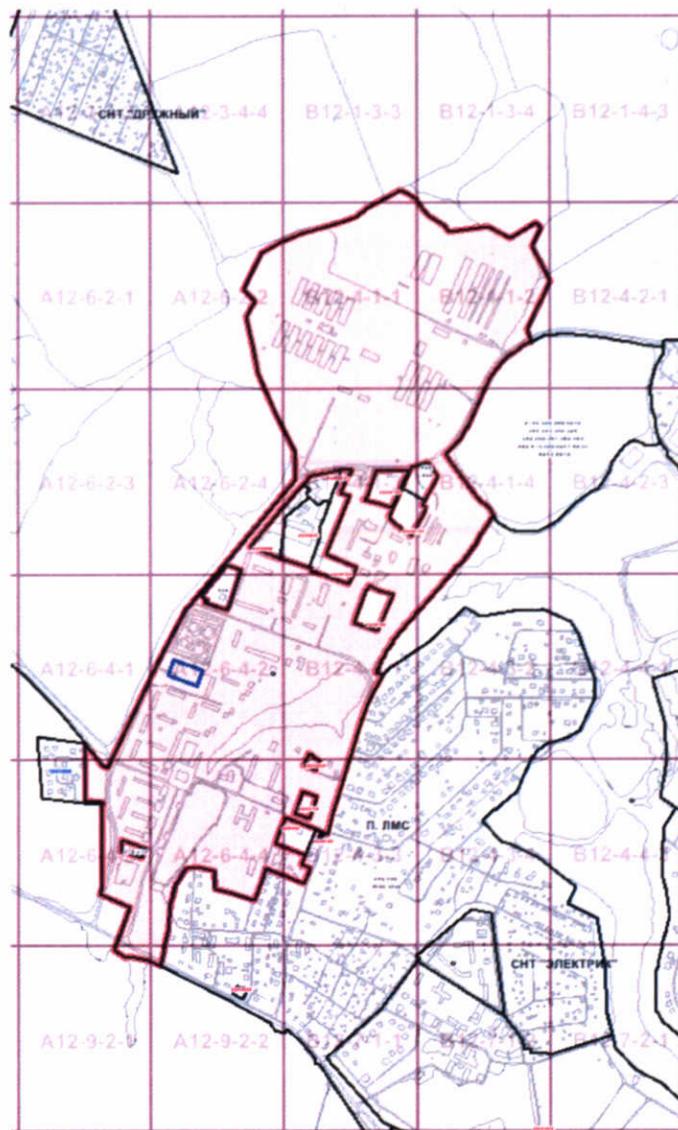
5. Контроль за выполнением настоящего распоряжения оставляю за собой.



**И.о. первого заместителя председателя
Москомархитектуры**



А.Ю. Ильин

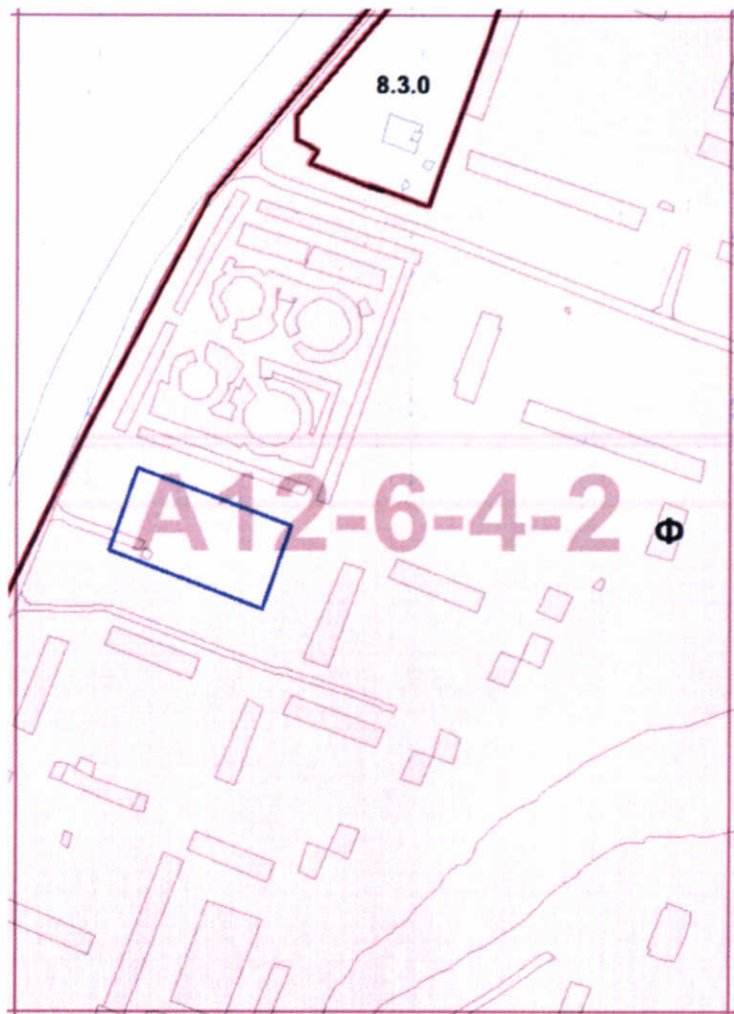
Схема границ подготовки проекта внесения изменений
в правила землепользования и застройки города
Москвы в отношении территории по адресу:
пос. Вороновское, поселок ЛМС, ТАО
(кад. № 50:27:0030313:17)





-  - ГРАНИЦА ПОДГОТОВКИ ПРОЕКТА
-  - ГРАНИЦА ВНЕСЕНИЯ ИЗМЕНЕНИЙ

Приложение
к распоряжению
Москомархитектуры
от 06.11.2018 г. № 645

Фрагмент схемы границ подготовки проекта внесения изменений
в правила землепользования и застройки города Москвы
в отношении территории по адресу:
пос. Вороновское, поселок ЛМС, ТАО
(кад.№ 50:27:0030313:17)



-  - ГРАНИЦА ПОДГОТОВКИ ПРОЕКТА
-  - ГРАНИЦА ВНЕСЕНИЯ ИЗМЕНЕНИЙ