



ПРАВИТЕЛЬСТВО МОСКВЫ
КОМИТЕТ ПО АРХИТЕКТУРЕ И ГРАДОСТРОИТЕЛЬСТВУ
ГОРОДА МОСКВЫ
(МОСКОМАРХИТЕКТУРА)

РАСПОРЯЖЕНИЕ

14.06.2019

№ 526

О подготовке проекта внесения изменений в правила землепользования и застройки города Москвы в отношении территории по адресу: д. Львово, Крутовская ул., влд. 29 (кад. № 50:27:0030227:6), ТАО

В соответствии с Градостроительным кодексом Российской Федерации, Градостроительным кодексом города Москвы, постановлениями Правительства Москвы от 7 апреля 2009 г. № 270-ПП «О создании Городской комиссии по вопросам градостроительства, землепользования и застройки при Правительстве Москвы и об утверждении положений о Городской и окружной комиссиях по вопросам градостроительства, землепользования и застройки при Правительстве Москвы» и от 7 ноября 2012 г. № 633-ПП «Об утверждении Положения о Комитете по архитектуре и градостроительству города Москвы», решением Городской комиссии по вопросам градостроительства, землепользования и застройки при Правительстве Москвы (пункт 40 заключения от 7 июня 2019 г. № 18):

1. Подготовить в 1 этап в II квартале 2019 г. проект внесения изменений в правила землепользования и застройки города Москвы в отношении территории по адресу: д. Львово, Крутовская ул., влд. 29 (кад. № 50:27:0030227:6), ТАО в границах согласно приложению к настоящему распоряжению.

2. **Управлению по финансово-экономическому сопровождению подведомственных структур Москомархитектуры** обеспечить за счет средств бюджета города Москвы подготовку материалов внесения изменений в правила землепользования и застройки города Москвы в установленном порядке.

3. Управлению ПЗЗ:

3.1. Обеспечить направление проекта внесения изменений в правила землепользования и застройки города Москвы в Окружную комиссию при Правительстве Москвы по вопросам градостроительства, землепользования и застройки в Трицком и Новомосковском административных округах города Москвы для организации проведения публичных слушаний.

3.2. Обеспечить подготовку, согласование и представление проекта постановления Правительства Москвы о внесении изменений в правила землепользования и застройки города Москвы в Правительство Москвы для утверждения в установленном порядке.

3.3. Копию настоящего распоряжения после его принятия направить заявителю.

3.4. Утвержденные постановлением Правительства Москвы изменения в правила землепользования и застройки города Москвы направить в Управление Федеральной службы государственной регистрации, кадастра и картографии по Москве для внесения сведений в Единый государственный реестр недвижимости.

4. Управлению информационных технологий в установленном порядке:

4.1. Опубликовать на официальном сайте Москомархитектуры настоящее распоряжение после его утверждения.

4.2. Утвержденные постановлением Правительства Москвы изменения в правила землепользования и застройки города Москвы разместить в информационных системах Москомархитектуры.

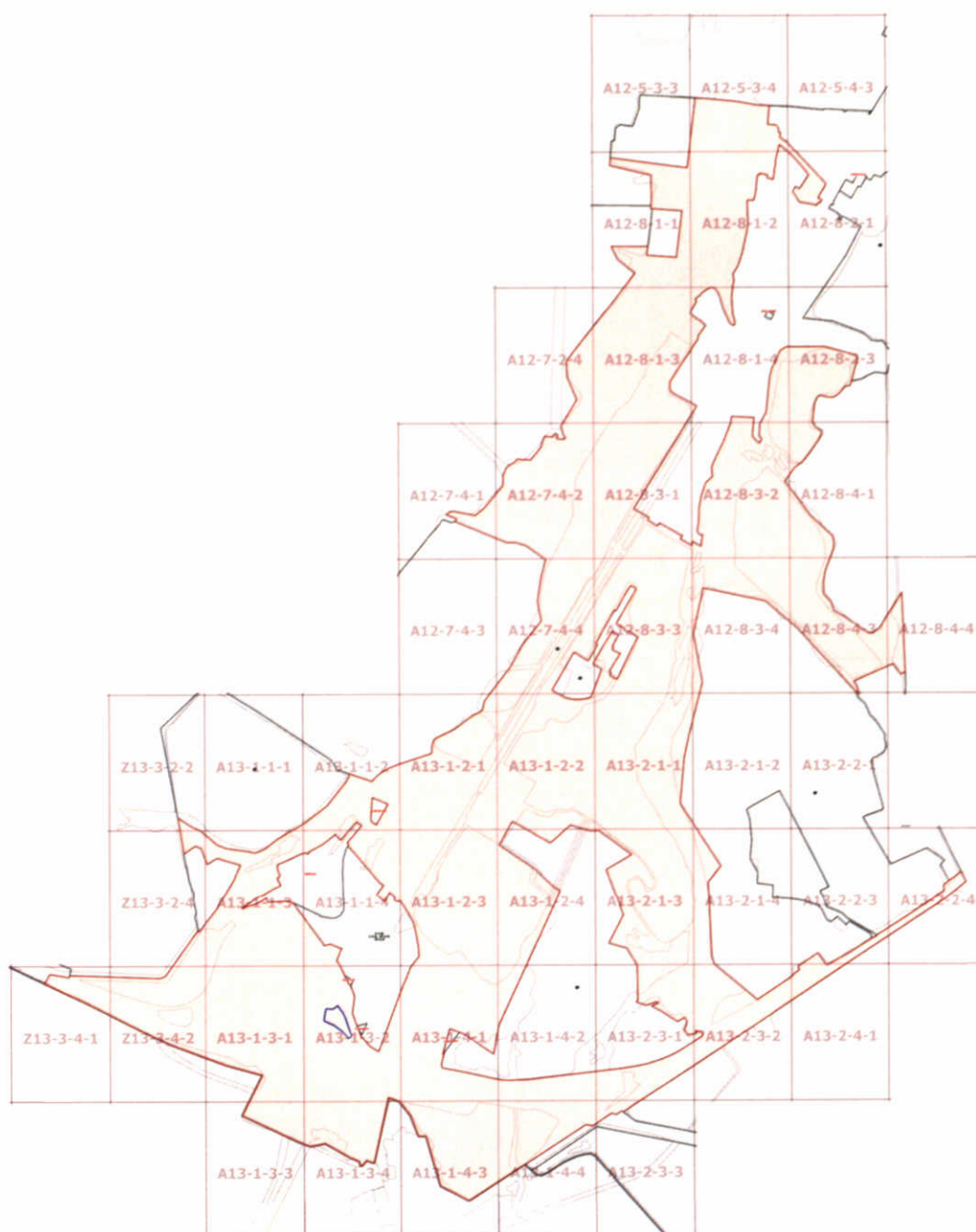
5. Контроль за выполнением настоящего распоряжения оставляю за собой.



**Первый заместитель председателя
Москомархитектуры**



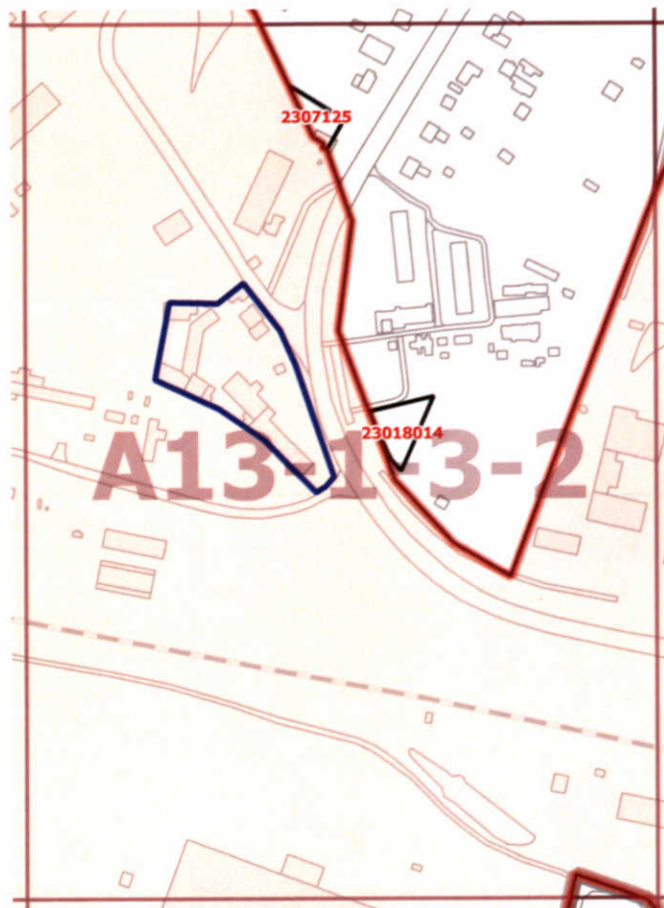
А.Ю. Сухов

Схема границ подготовки проекта внесения изменений в правила
землепользования и застройки города Москвы в отношении
территории по адресу: д. Львово, Крутовская ул., влд. 29
(кад. № 50:27:0030227:6), ТАО



-  - граница подготовки проекта
 - граница земельного участка (кад. № 50:27:0030227:6)

Фрагмент схемы границ подготовки проекта внесения изменений
в правила землепользования и застройки города Москвы в
отношении территории по адресу: д. Львово, Крутовская ул., влд.
29 (кад. № 50:27:0030227:6), ТАО



- граница подготовки проекта
- граница земельного участка (кад. № 50:27:0030227:6)